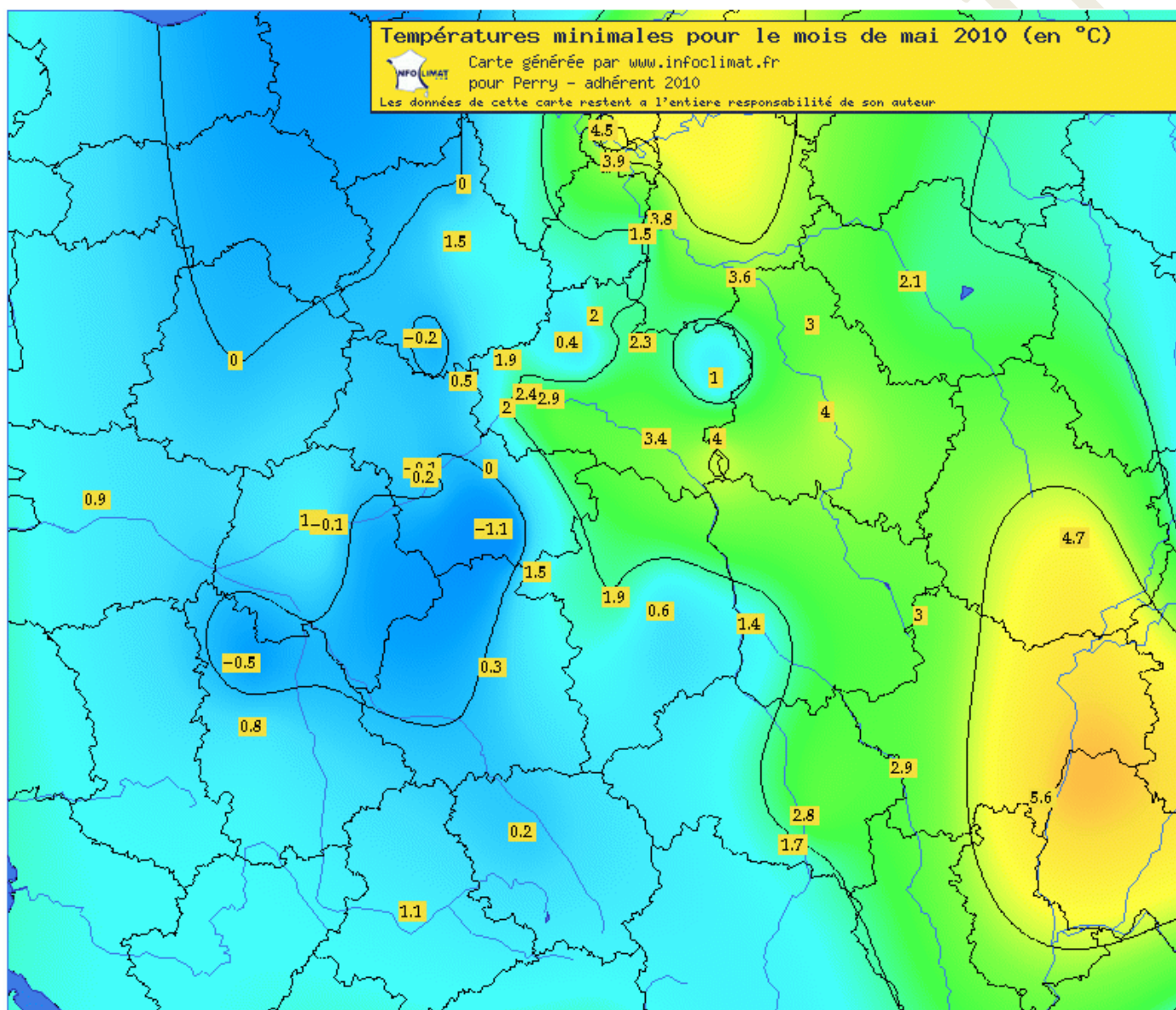


Bonjour à tous, voici le bilan du mois de mai 2010 en version PDF pour la région Centre élargie.

I) Etude climatologique pour le mois de mai 2010 dans les régions centrales :

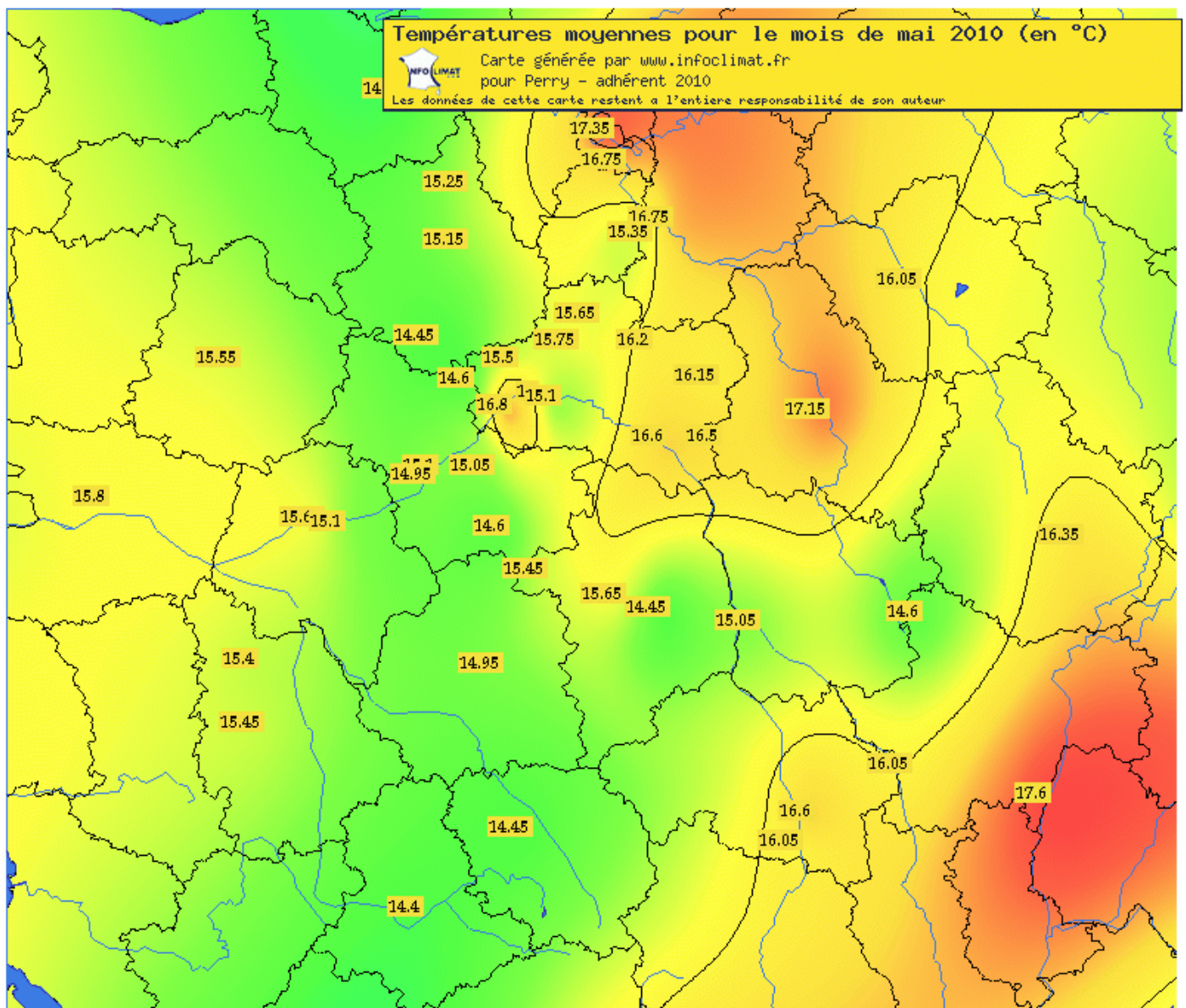
A) Températures minimales absolues :



Bilan :

Les températures minimales absolues de mai 2010 s'échelonnent entre -1.1°C dans le Loir-et-Cher à 4°C dans Yonne. La zone la plus froide pour ce mois s'étend sur la grande majorité de l'Ouest des régions centrales mais également sur le Sud de nos départements (Allier par exemple). Comme plusieurs fois depuis le début de l'année les températures minimales sont plus basses que celles attendues par les normales. En effet normalement pour ce mois très peu de gelées devraient être observées selon les normes.

C) Températures moyennes :



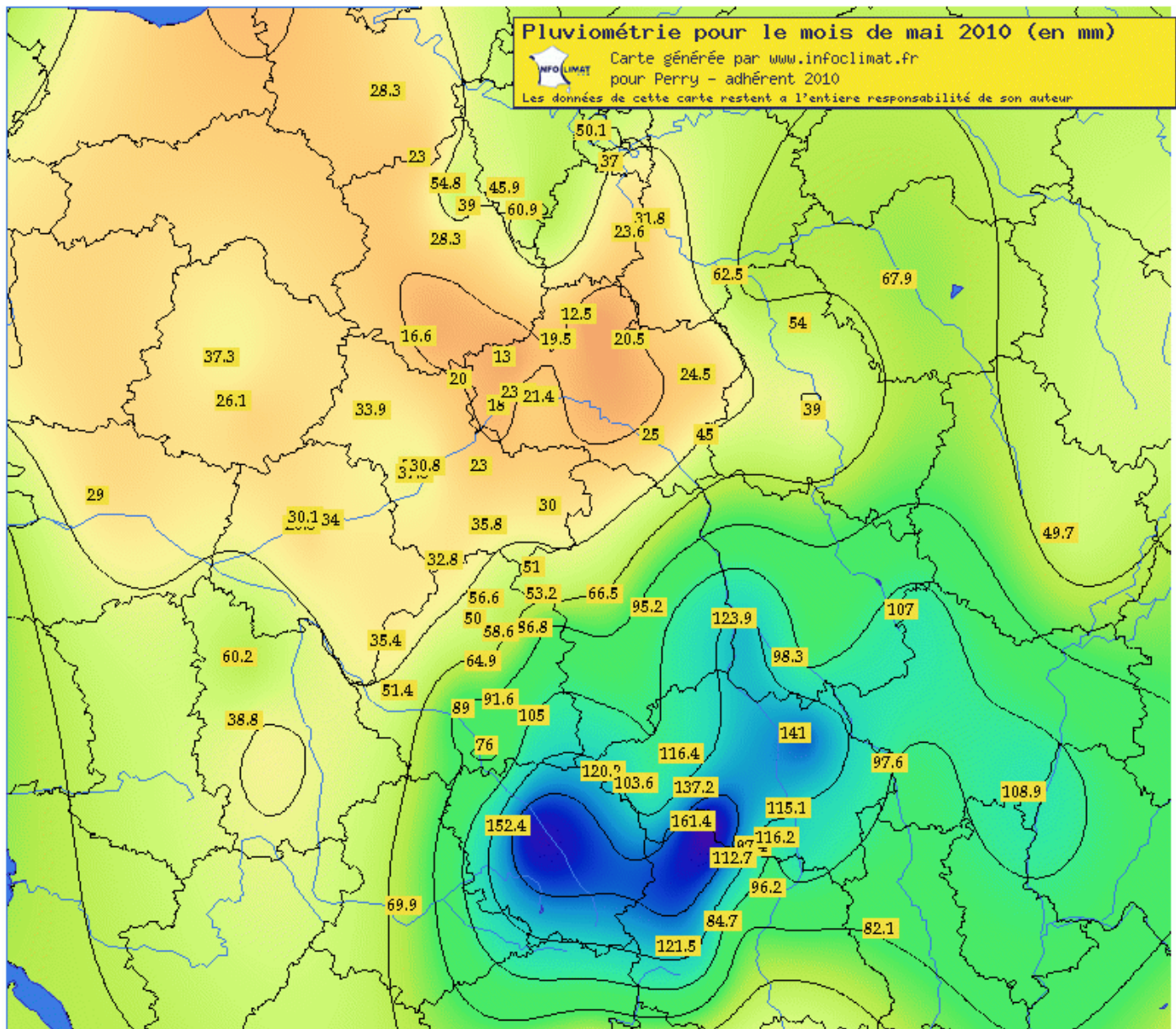
Bilan :

L'Eure-et-Loir, le Loir-et-Cher et l'Indre ainsi que les reliefs du Morvan ont été les zones les plus fraîches ce moi ci.

Au contraire certaines zones comme l'Yonne, le Loiret et l'Est de l'Allier affichent des valeurs plus importantes. Dans l'ensemble les températures moyennes sont légèrement déficitaires par rapport à ce qui étaient attendus.

C'est pourquoi on a observe une anomalie de températures moyennes déficitaire pour ce mois sur nos régions.

II) Etude pluviométrique pour le mois de mars 2010 dans les régions centrales :



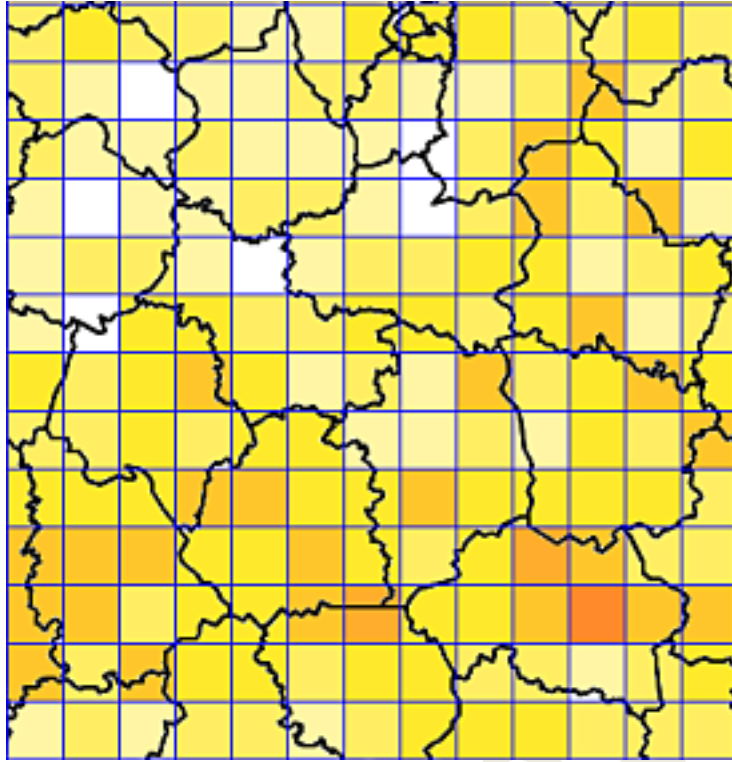
Bilan :

Les cumuls de pluie sont compris entre 12.5 mm pour le Nord du Loiret (45) et 161mm en altitude dans l'Allier.

On voit ainsi très clairement une limite passant par un axe Châteauroux – Auxerre. Au nord les cumuls sont largement déficitaires au contraire du Sud de cette limite.

Les cumuls sont pour la première fois très contrastées depuis 2007. En effet, l'écart entre les deux valeurs extrêmes est de près de 150mm.

III) Etude de l'activité orageuse pour le mois de Mai 2010 dans les régions centrales :



L'activité orageuse a été très peu marquée pour un mois de mai sur l'ensemble de nos départements même sur les zones présentant un relief plus marqué comme le Cher, l'Allier ou le Morvan.

Merci de votre lecture.

Parution du bulletin de Juin 2010 : à partir du 20 Juillet.

Pour nous contacter (attention aux -) : oliver.renard@-gmail.com

Renard Olivier webmaster et fondateur de Météo-Centre.fr

© Météo-Centre.fr 2007-2010