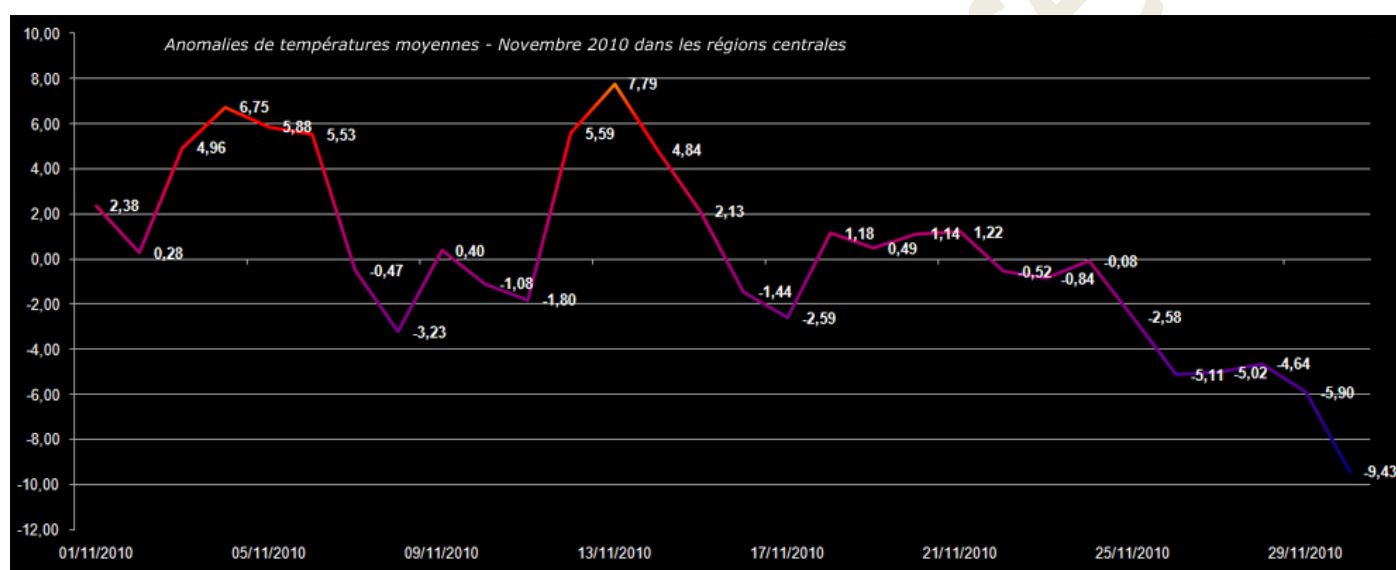




Bonjour à tous, voici le bilan du mois de Novembre 2010 en version PDF pour la région Centre élargie.

## I) Etude climatologique pour le mois de Novembre 2010 dans les régions centrales :

### A) Anomalies de températures



#### Bilan :

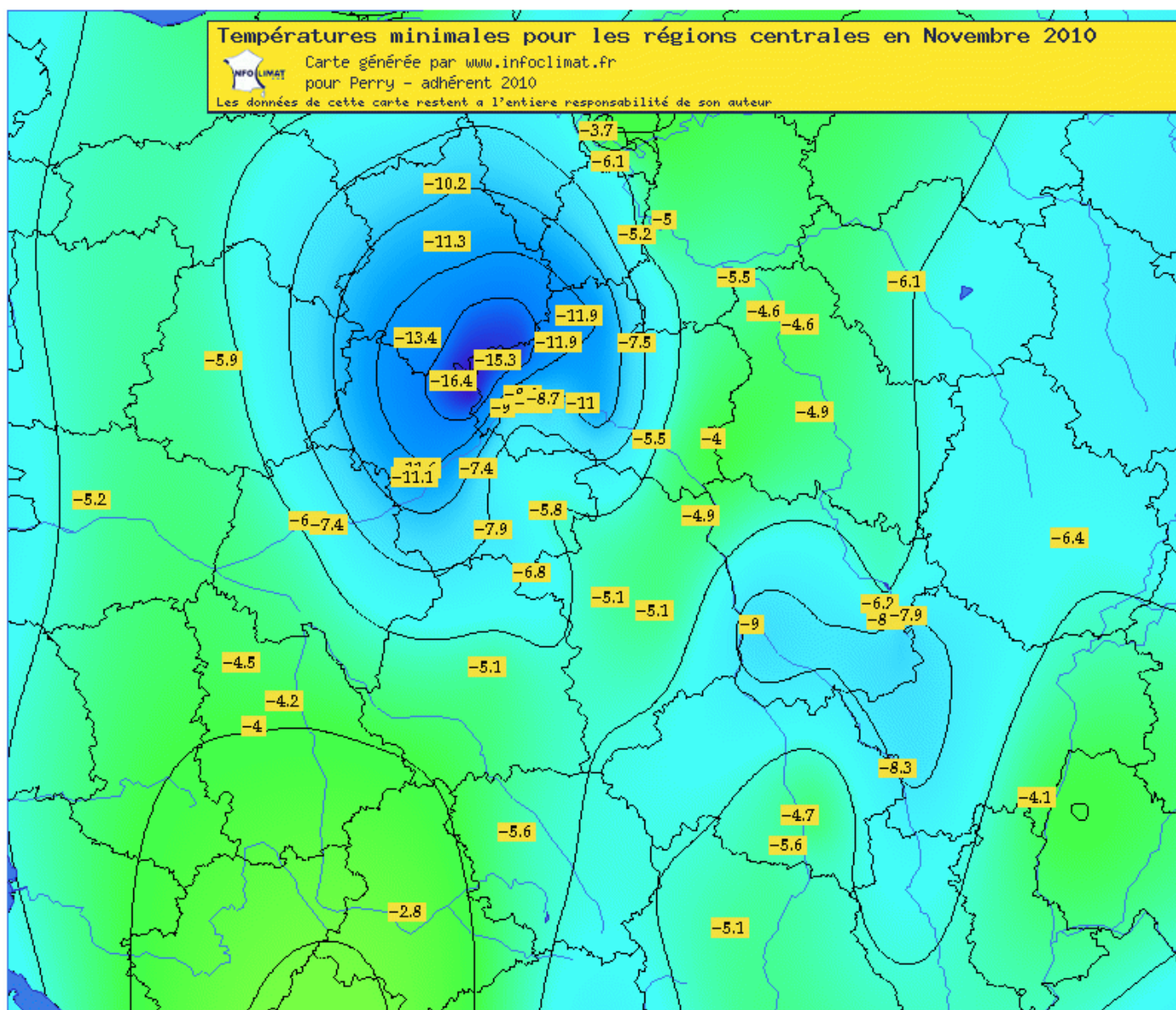
Le mois de Novembre a été comme Octobre très contrasté au niveau des températures. En effet le début du mois a été assez « chaud » contrairement à la deuxième quinzaine.

On note une anomalie positive assez importante le 4 avec **+6.75°C** et une autre encore plus forte le 14 avec **+7.79°C**. A partir du 15 les températures chutent une première fois mais restent légèrement excédentaires.

En revanche la journée du 24 marque un tournant avec une chute importante des températures amenant à un déficit de **-9.43°C** le 30.

| Températures       | Valeurs | Anomalies      |
|--------------------|---------|----------------|
| Minimales moyennes | 4.60°C  | <b>+1.74°C</b> |
| Maximales moyennes | 10.10°C | <b>-0.28°C</b> |
| Moyennes           | 6.60°C  | <b>+0.73°C</b> |

## B) Températures minimales absolues :



### Bilan :

Les températures minimales absolues de ce mois s'échelonnent entre **-16.4°C** dans le **Sud de l'Eure-et-Loir** à **-4°C** dans l'**Ouest de l'Yonne**.

Certains records de 1956 ont été battus en fin de mois notamment à **Orléans** avec **-15.3°C** (au lieu de -9.6°C) mais également dans le Sud de l'Eure-et-Loir comme à **Châteaudun** avec **-13.4°C**.

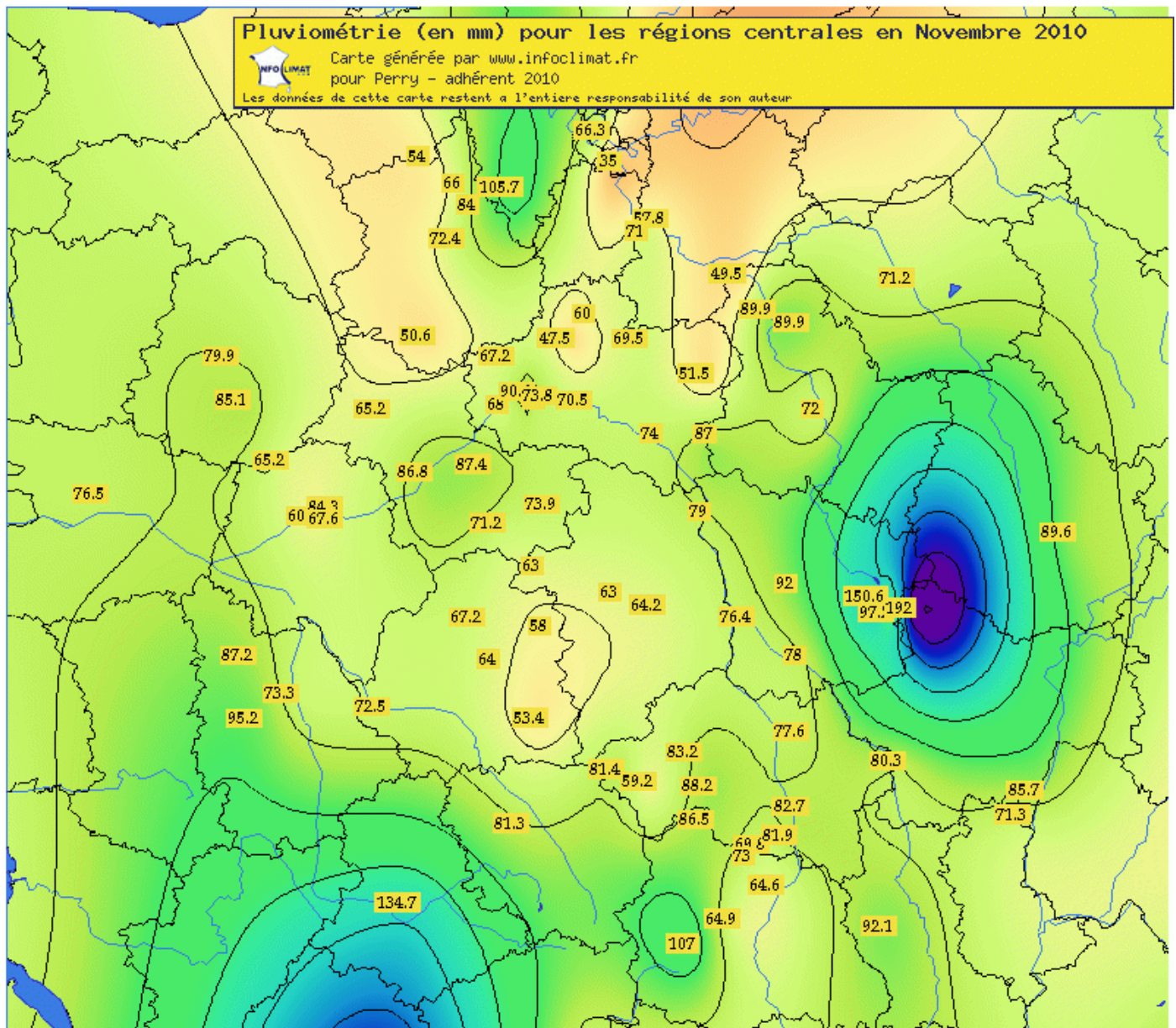
La zone la plus froide pour ce mois s'étend donc sur l'**Eure-et-Loir**, l'**Ouest du Loiret** et le **Loir-et-Cher**. En effet les températures ont chuté de façon importante en raison d'un cumul de neige assez important au sol dans cette zone.

Les températures les plus « clémentes » ont été relevées sur l'Yonne avec « seulement » **-4 à -6°C**.





## II) Etude pluviométrique pour le mois de Novembre 2010 dans les régions centrales :



### Bilan :

Les cumuls de pluie sont compris entre **47.5mm** dans le **centre du Loiret** et **192mm** dans le **Morvan**.

Les zones les plus déficitaires pour ce mois sont **l'Est de l'Indre** et **l'Ouest du Cher** mais également et le **Perche** en allant jusqu'au **Vendômois**. Quelques zones dans le **Loiret** affichent également un déficit net.

Au contraire le **centre du Loir-et-Cher**, le **Nord-Est de l'Eure-et-Loir** et les reliefs à **l'Est de nos régions** présentent des valeurs beaucoup plus élevées voire largement excédentaires.

**III) Etude de l'activité orageuse pour le mois de Novembre 2010 dans les régions centrales :**

**Pas de suivi pour ce mois**

Merci de votre lecture.

Parution du bulletin de Décembre 2010 : courant Janvier.

Pour nous contacter (attention aux -) : [oliver.renard@meteo-centre.fr](mailto:oliver.renard@meteo-centre.fr)

Renard Olivier webmaster et fondateur de Météo-Centre.fr  
© Météo-Centre.fr depuis 2007