



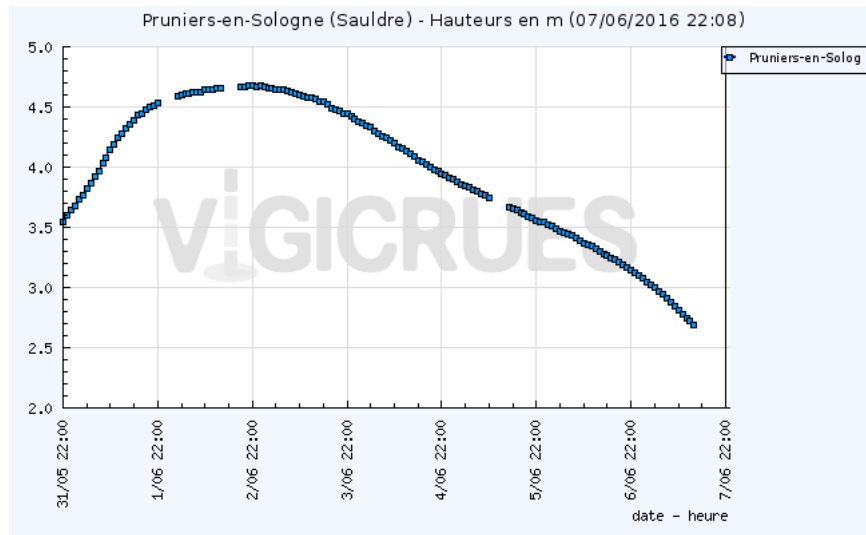
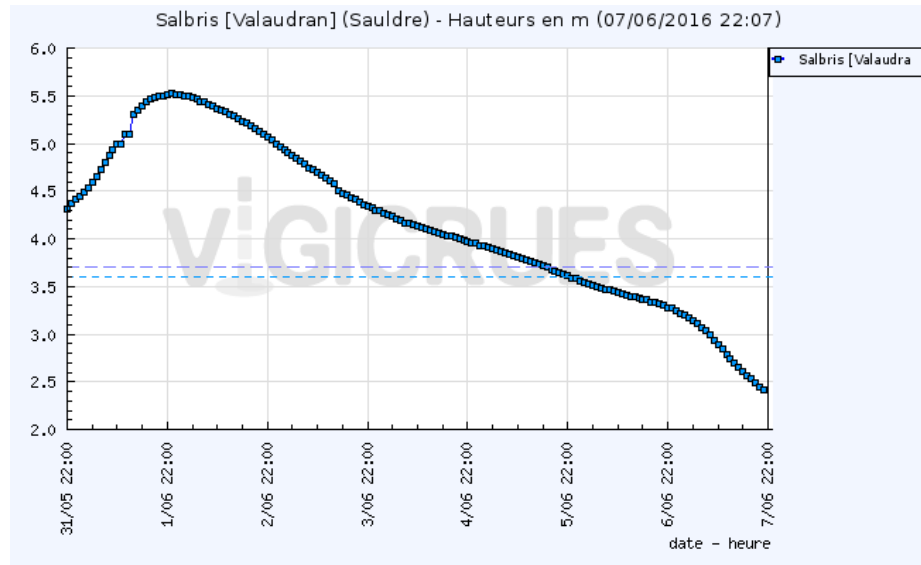
Bilan des crues dans le département du Loir-et-Cher

Mai 2016

- **La Sauldre :**

A *Salbris*, la Sauldre a battu le niveau de la crue du 4 mars 2007 mais également celui de la crue du 14 avril 2013.

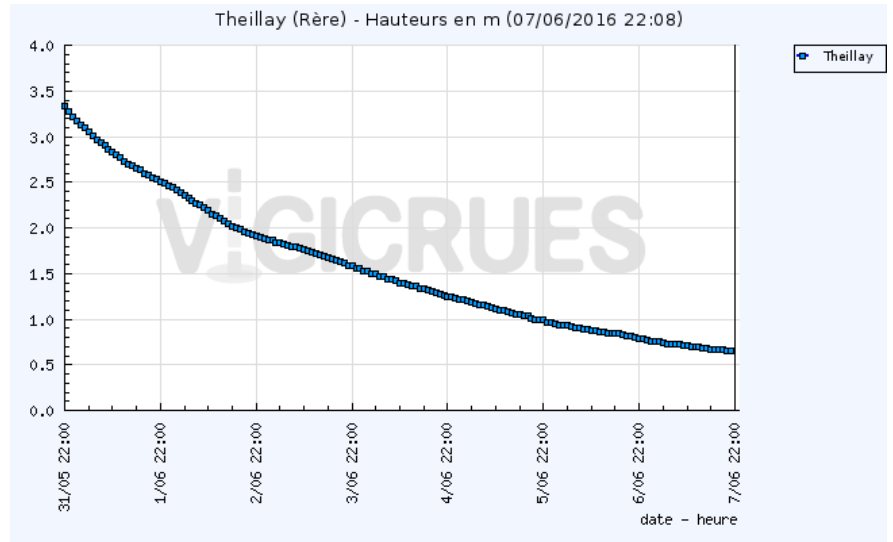
Le niveau maximal atteint est de 5.52 m.



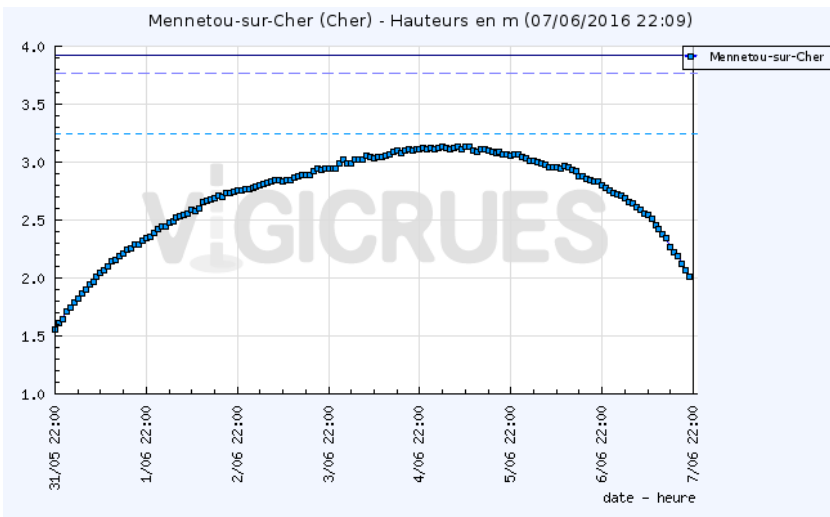
Plus en aval, à *Pruniers-en-Sologne*, la Sauldre a présenté un pic à 4.63m. Là encore, la crue a été très importante.

- **Le Rère :**

Cet affluent de la Sauldre est également entré en crue fin mai avec un niveau qui a été multiplié par 6.

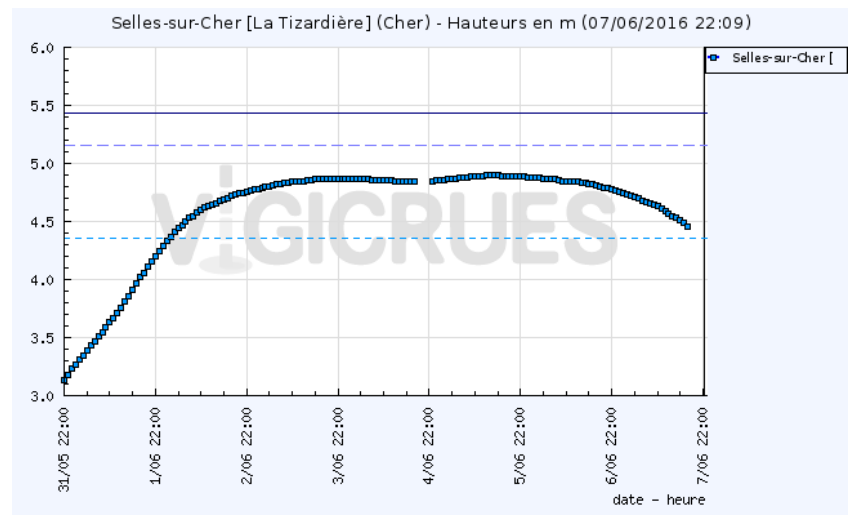


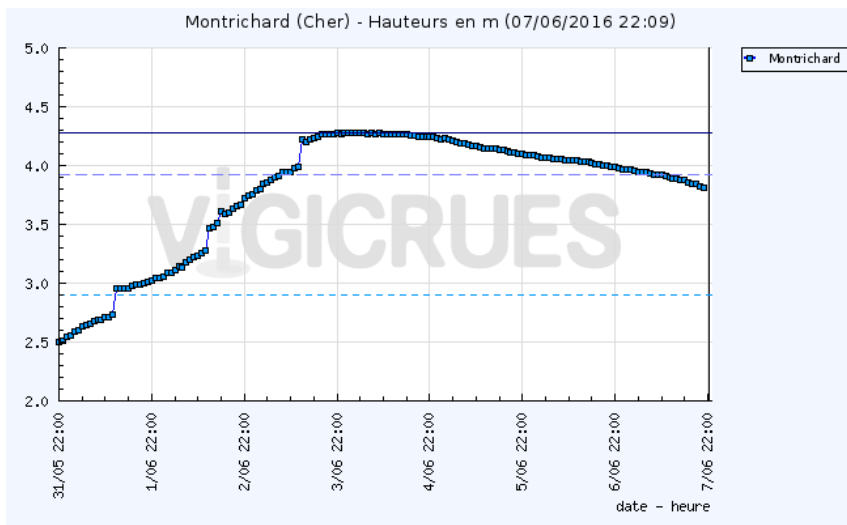
- **Le Cher :**



A Mennetou-sur-Cher, le Cher a frôlé les 3.2m et la crue de février 2003. La décrue a ensuite été relativement rapide.

Plus en aval, à Selles-sur-Cher, le niveau de la crue du 6 mars 2007 a été largement battu avec près de 4.9m.

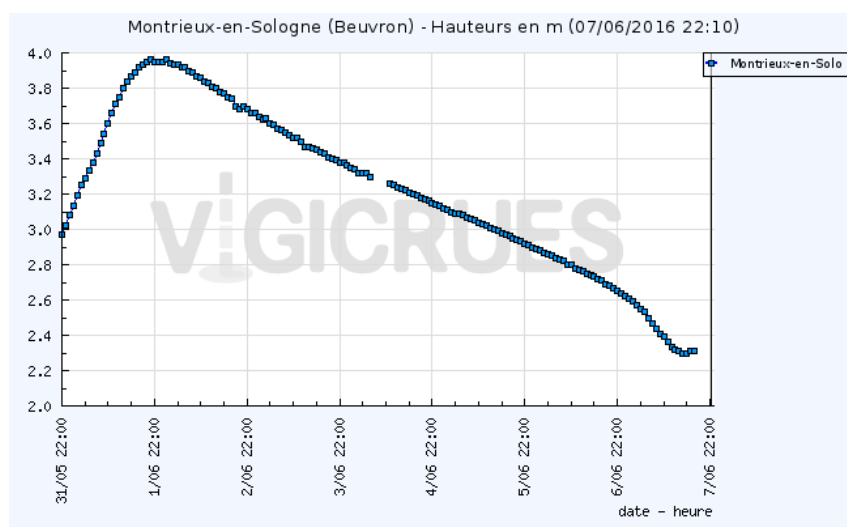




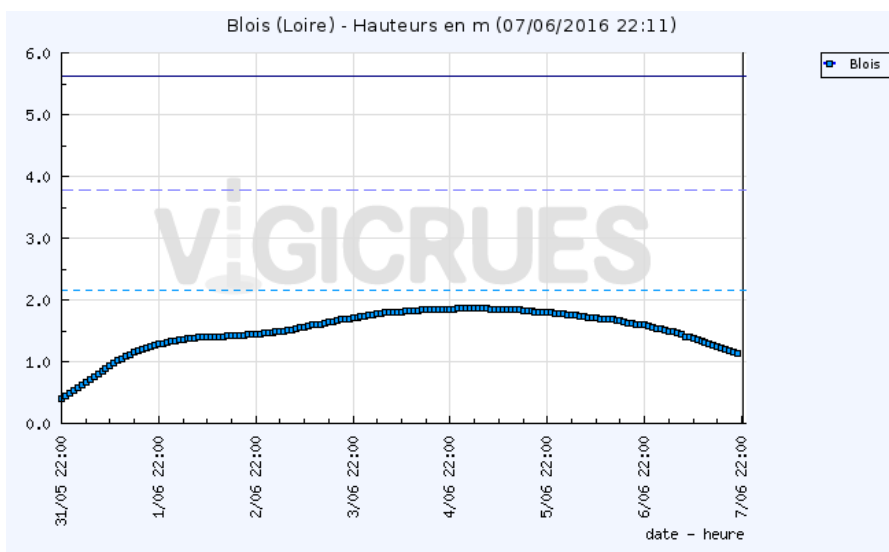
C'est à *Montrichard* que la crue a été la plus importante le long du Cher. En effet, les crues d'Avril 1998, de Mai 2001 et de Février 2003 ont été battues avec 4.28m.

- **Le Beuvron :**

Au cours de cet épisode, le Beuvron est entré en crue approchant ainsi des 4.0m soit le double de son niveau habituel.

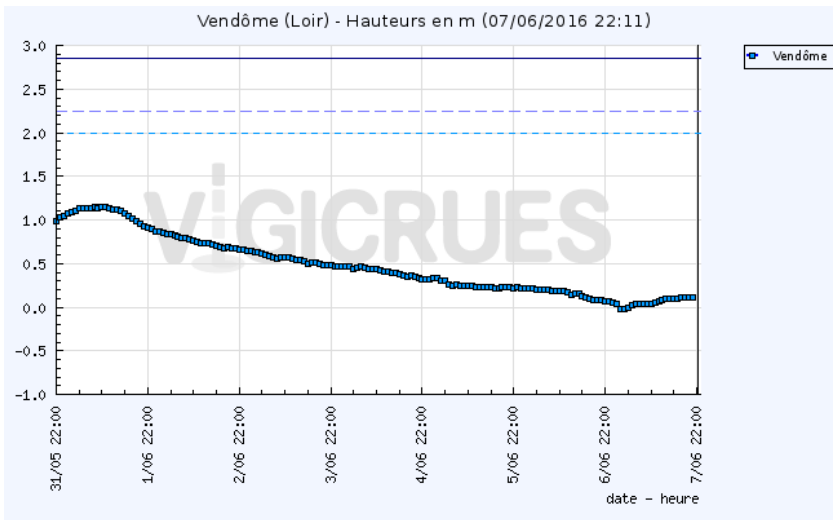


- **La Loire :**



A *Blois*, la Loire a triplé son niveau sans pour autant dépasser de crue de référence au cours de cette période.

- **Le Loir :**



A Vendôme, le Loir a présenté son niveau maximal dans la nuit du 31 mai au 1^{er} juin avec environ 1.2m. La décrue s'est ensuite enclenchée.

- **Reportages photos :**



Montrichard le 4 juin par Julien Popineau



Romorantin-Lanthenay (source : Info-radar Loir-et-Cher)



Chailles



Chambord



Salbris