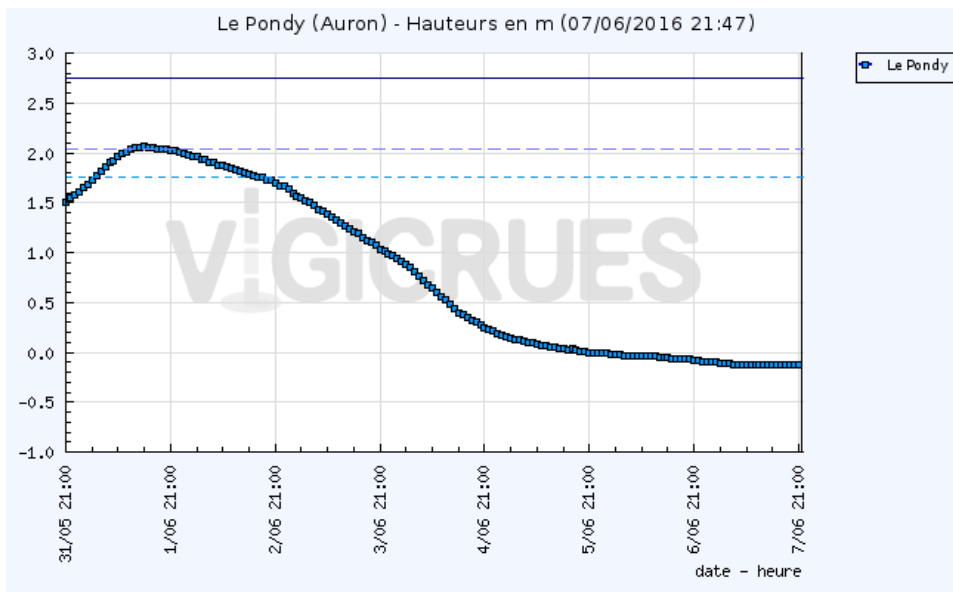




## Bilan des crues dans le département du Cher

Mai 2016

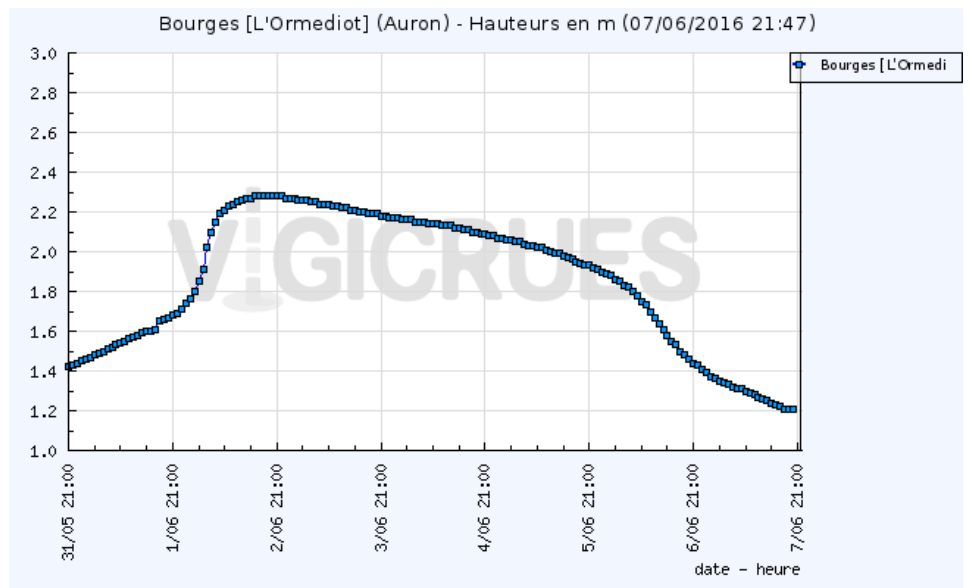
- **L'Auron :**



Au *Pondy*, l'Auron a dépassé les crues de janvier 2004 mais également celle de mai 2001

Le niveau maximal atteint est d'environ 2.2m.

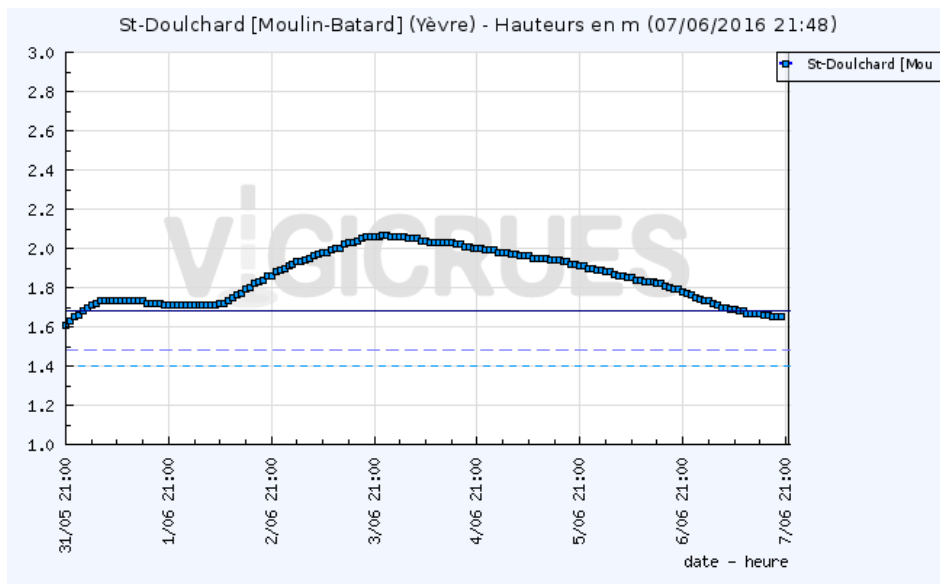
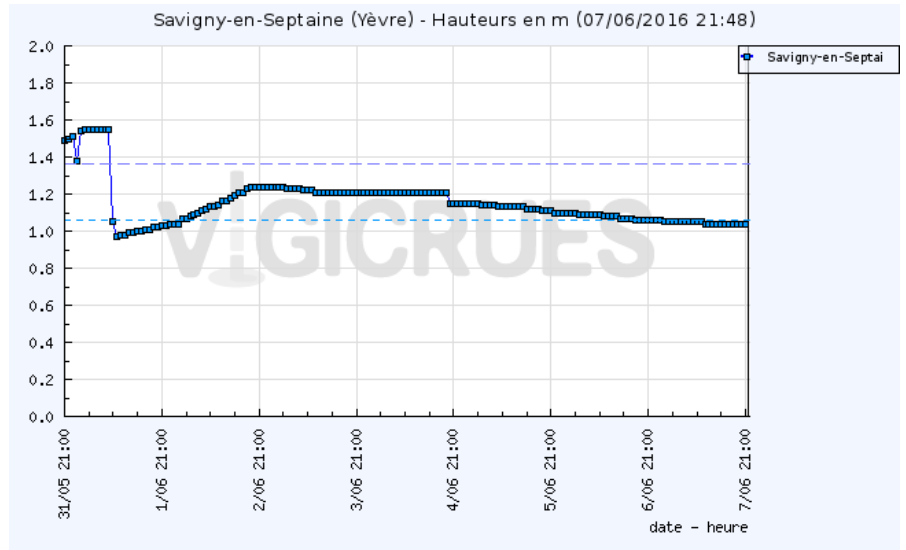
A *Bourges*, l'Auron a vu son niveau monté dès le 31 mai. Le pic de crue s'est déroulé au cours de la journée du 1<sup>er</sup> juin avec une cote d'environ 1.3m.



- **L'Yèvre :**

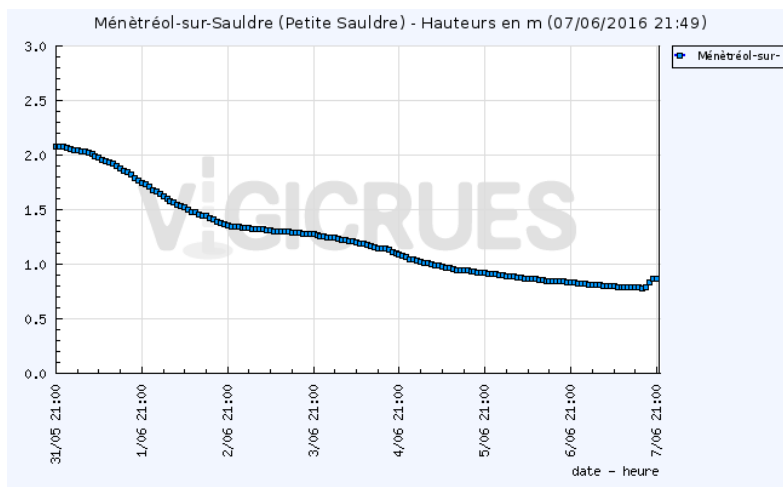
L'Yèvre a provoqué de nombreuses inondations le long de son cours. A *Savigny-en-Septaine*, elle a dépassé les crues de janvier 2004 et de mai 2011. Au pic de crue, on a relevé près de 1.6m d'eau.

Au jour du 8 juin, la décrue n'est pas encore terminée et la rivière reste en vigicrue jaune.



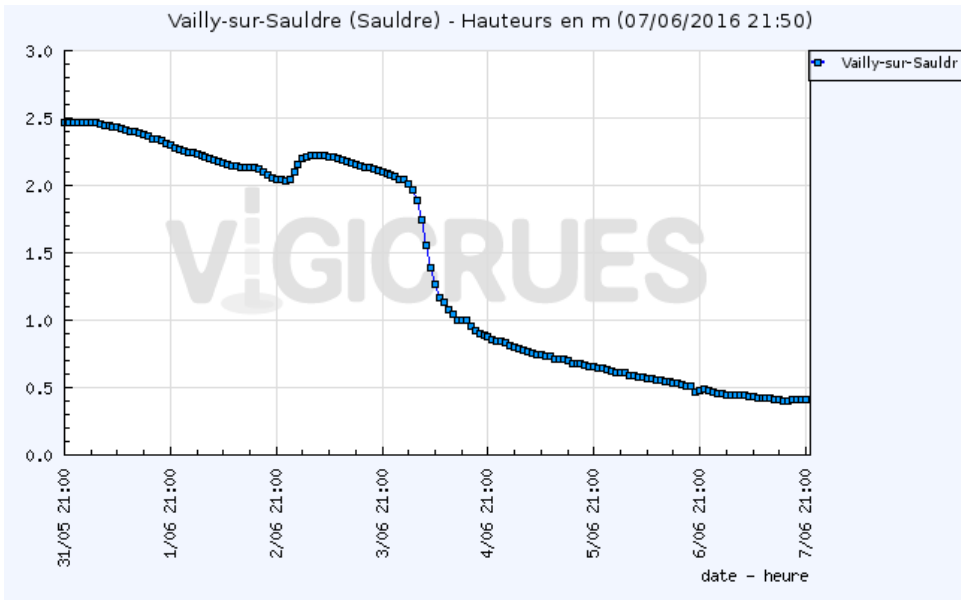
A *Saint-Doulchard*, la crue de l'Yèvre a été encore plus exceptionnelle avec un niveau maximal de 2.07m. Les crues de janvier 2012, décembre 2012 et février 2013 ont ainsi été battues.

- **La Petite Sauldre :**



A *Ménétréol-sur-Sauldre*, cette rivière a vu son niveau augmenté de façon importante. En effet, il a tout simplement doublé.

- **La Grande Sauldre :**

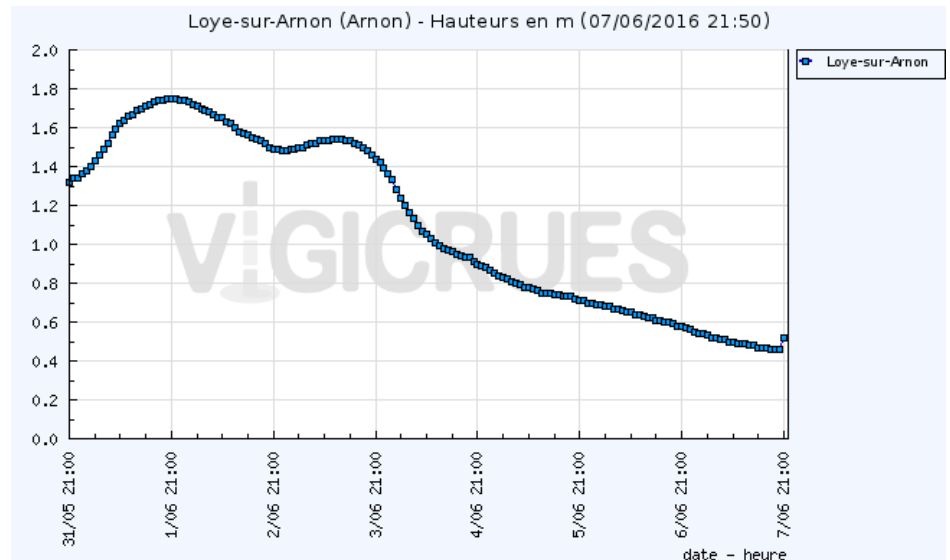


La Grande Sauldre a présenté un niveau extrêmement important au cours de cet épisode.

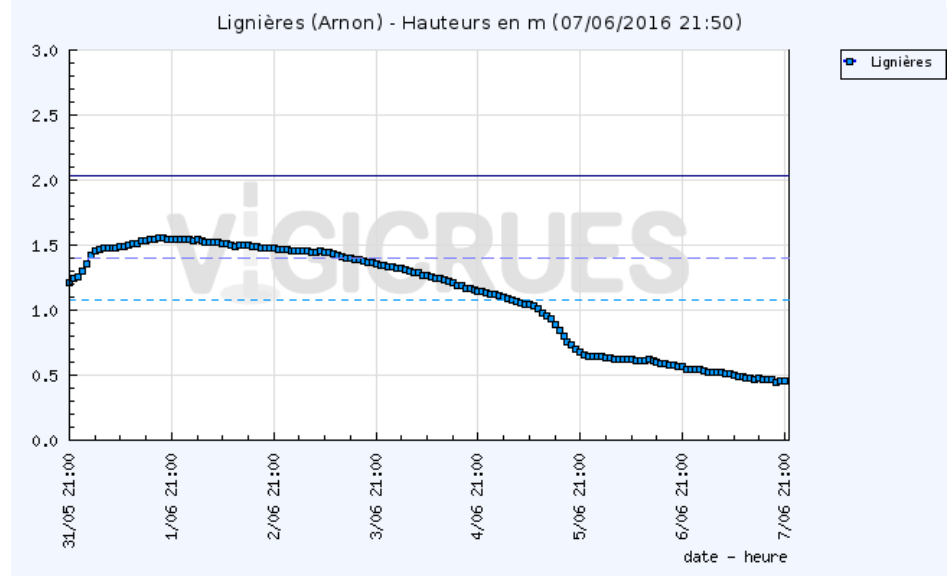
On a, en effet, relevé 2.5m à *Vailly-sur-Sauldre* le 31 mai. Son niveau a donc quintuplé.

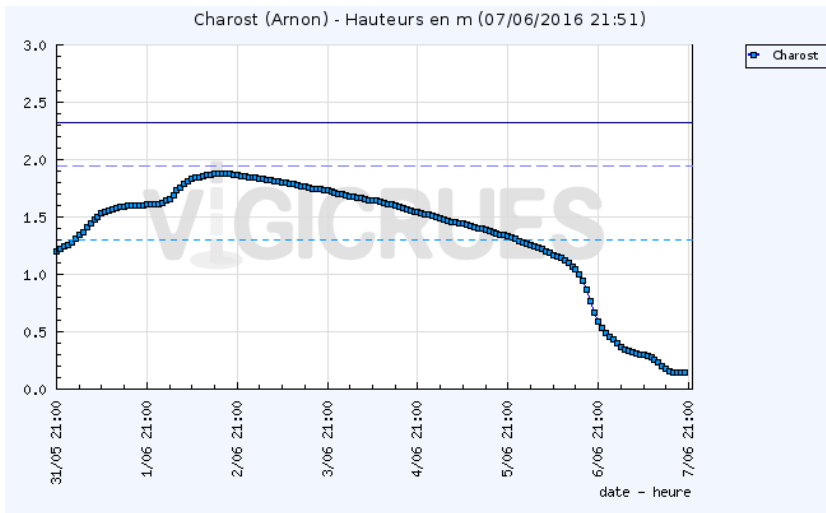
- **L'Arnon :**

A *Loye-sur-Arnon*, cette rivière est montée de plus d'un mètre. Le pic de crue a été atteint le 1<sup>er</sup> juin dans la soirée.



A *Lignièrès*, les crues de mai 2013 et de février 2013 ont été dépassées avec un niveau d'environ 1.6m relevé.

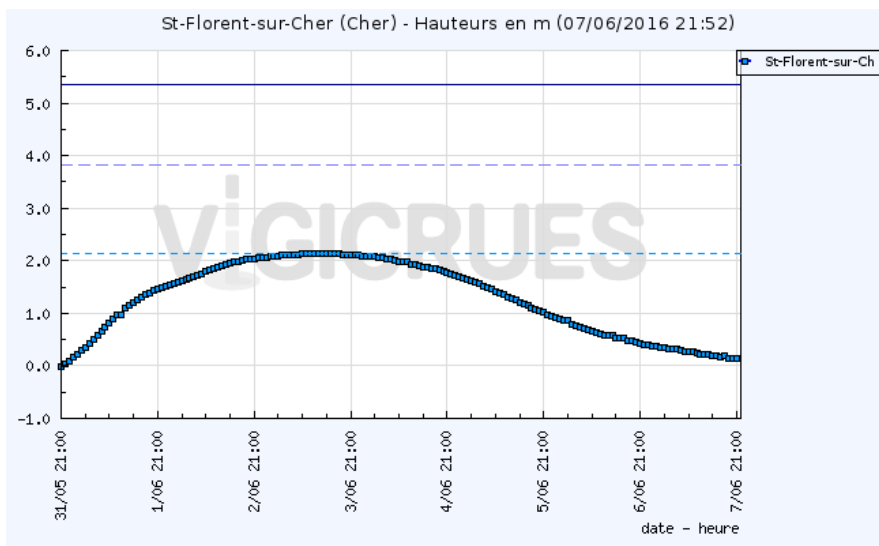
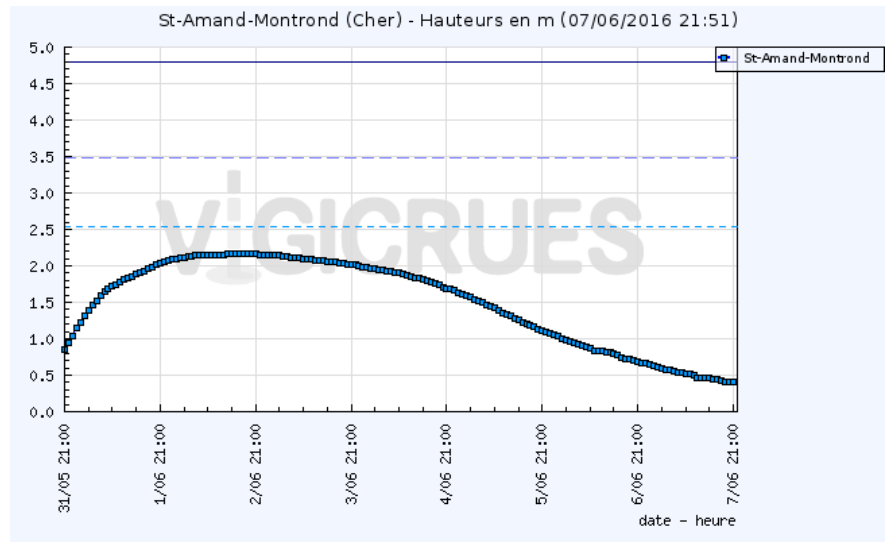




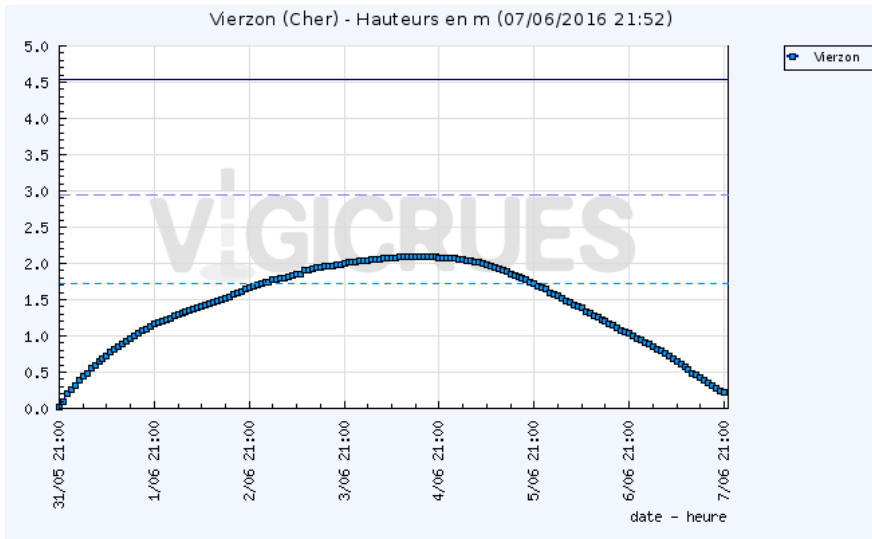
Plus au Nord à *Charost*, le niveau de la crue de janvier 2005 a été battu avec 1.88m au plus fort de la crue le 2 juin.

- **Le Cher :**

A *Saint-Amand-Montrond*, le Cher a présenté un niveau double par rapport à la normale entre le 1<sup>er</sup> et le 3 juin. La décrue a été relativement lente et ne s'est accentuée que le 4 juin en soirée.



A *Saint-Florent-sur-Cher*, la crue de mars 2007 a tout juste été dépassé avec 2.14m (contre 2.13m).



A Vierzon, la crue a atteint son paroxysme dans la journée du 4 juin avec 2.10m contre 1.72m le 4 mars 2007.

- Reportages :**

**Mehun-sur-Yèvre**

