



Bilan des crues dans le département du Loiret

Mai 2016

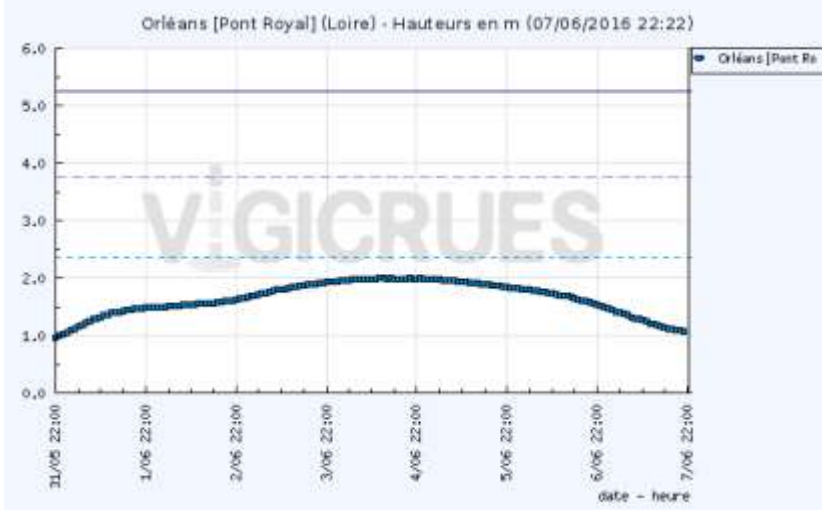
- **La Loire :**



A *Gien*, malgré une crue relativement importante à 3.5m la Loire n'a dépassé aucune crue de référence.



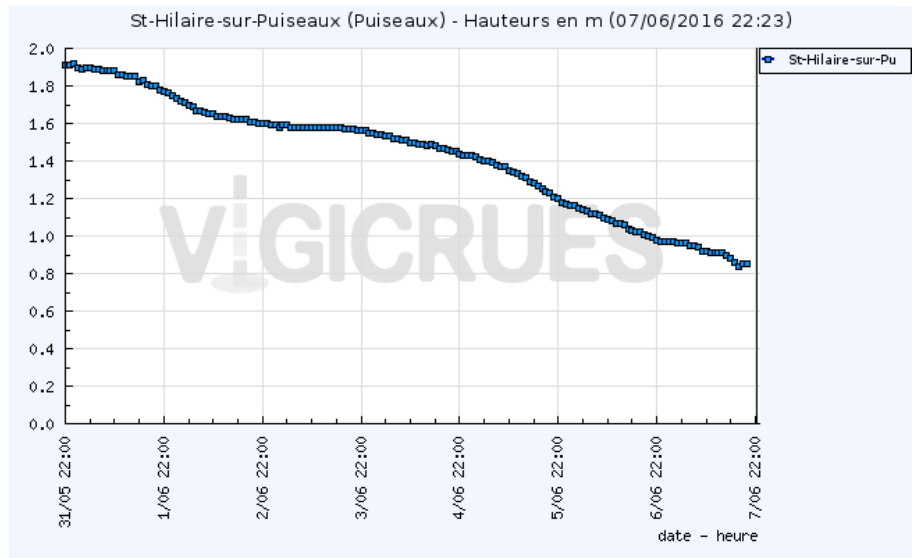
Plus en aval, à *Jargeau*, on observe un pic de crue aussi long que précédemment avec un niveau maximal de 2.3m.



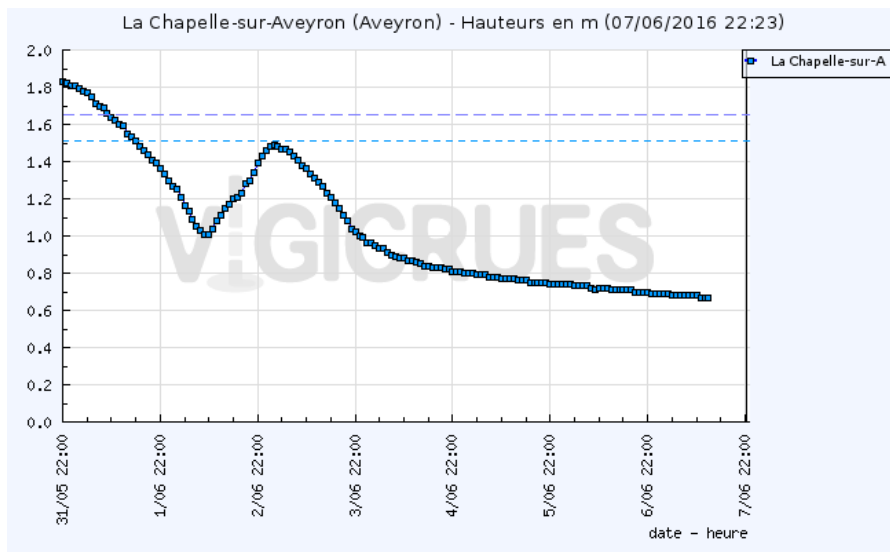
A *Orléans*, la crue s'est également étalée sur plusieurs jours avec un niveau maximal d'environ 2.0m.

- **Le Puisieux :**

A *Saint-Hilaire-sur-Puiseaux*, la rivière a doublé son niveau au cours de cette période. La décrue s'est toutefois amorcée dès le 1^{er} juin.



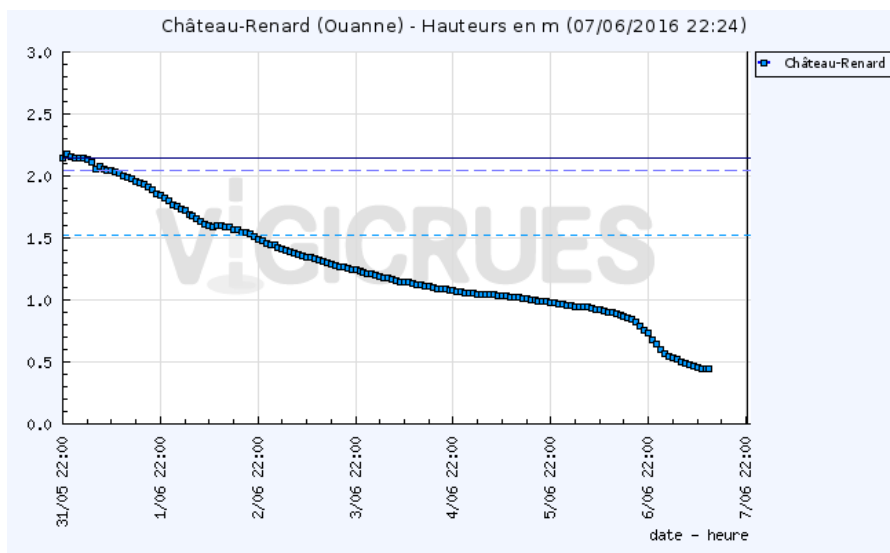
- **L'Aveyron :**



L'Aveyron a battu les crues du 2 février 2013 et du 30 décembre 2001 avec 1.83m.

On voit ici deux pics de crue, le premier est atteint le 31 mai. Le second a lieu dans la nuit du 2 au 3 juin à la *Chapelle-sur-Aveyron*.

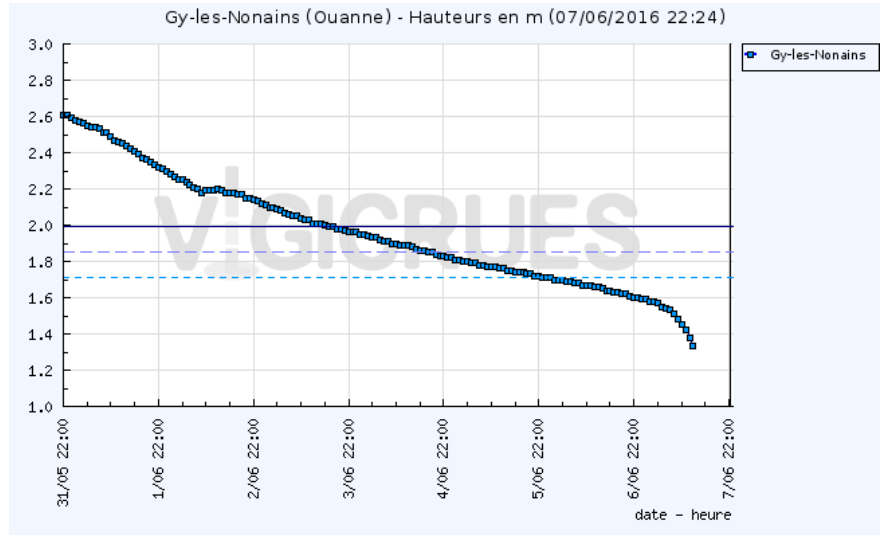
- **L'Ouanne :** Le niveau de vigicrue rouge a été atteint pour cette rivière.



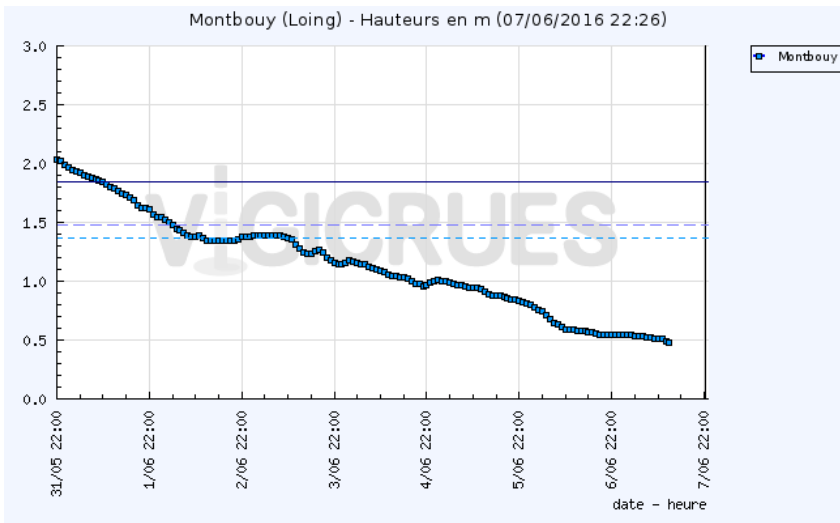
A *Château-Renard*, toutes les crues de référence ont été dépassées.

On a relevé 2.18m au niveau maximal du Loing ce qui est donc supérieur aux niveaux relevés en février 2013, janvier 1982 ou janvier 1910.

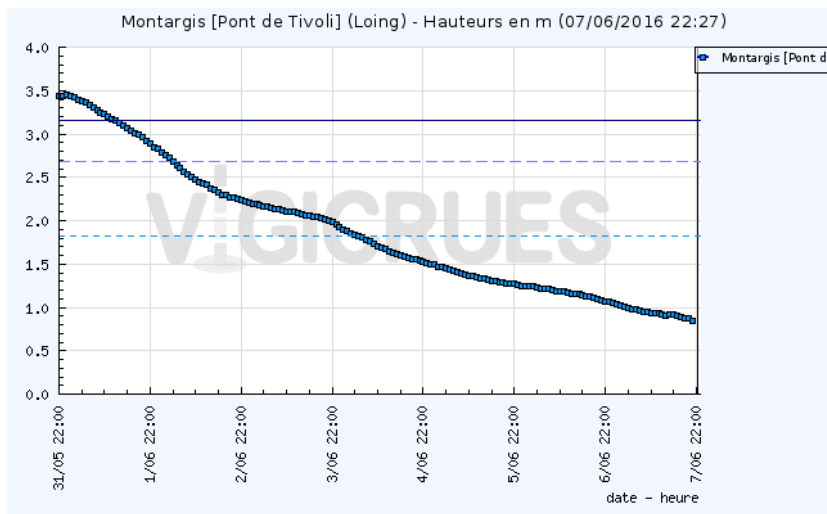
A *Gy-les-Nonains*, l'Ouane a également dépassée toutes les crues de référence (3 mars 2003, 31 décembre 2001, 29 décembre 1999) avec 2.61m.



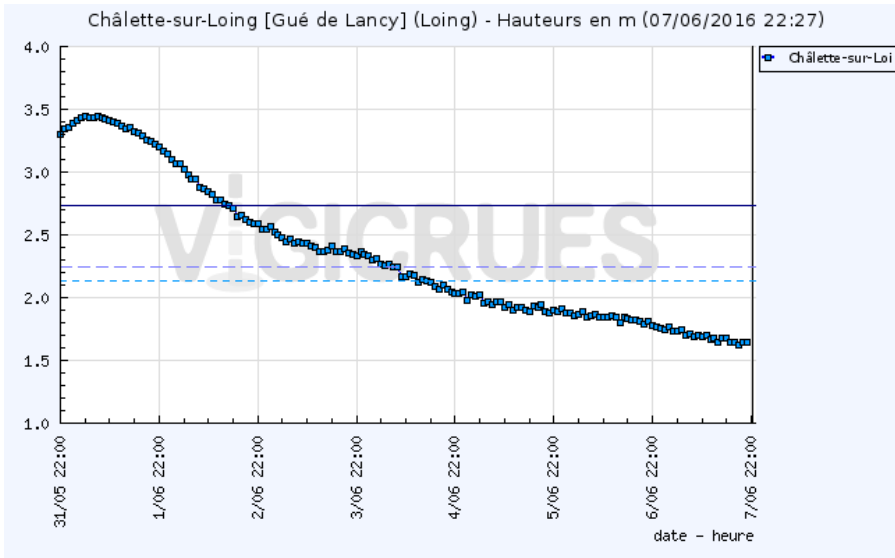
- **Le Loing : Le niveau de vigicrue rouge a été atteint pour cette rivière.**



Le Loing a également battu tous les records précédents avec 2.03m relevé à *Montbouy*. Il a ainsi dépassé les crues du 2 février 2013, du 9 janvier 1982 et du 20 janvier 1910.



La même situation s'est mise en place à *Montargis* avec 3.45m relevé. Là encore, toutes les crues précédemment citées ont été dépassées.

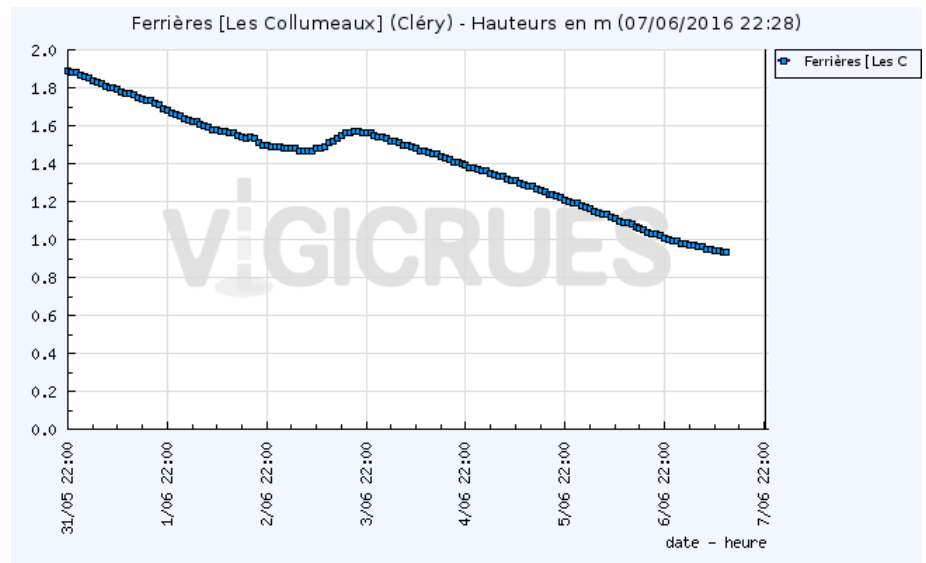


Plus en aval, à *Châlette-sur-Loing*, le Loing a présenté une crue importante dépassant celles du 3 février 2013, du 4 mai 2015 et celle du 20 janvier 1910.

3.43m ont été relevé au plus fort de l'onde de crue.

- **La Cléry :**

A *Ferrières-en-Gâtinais*, la Cléry a également présenté une crue d'importance. En effet, cette rivière a quasiment doublé son niveau habituel au cours de cet épisode.



- **Reportages photos :**



Saint-Jean-de-Braye



Autoroute A10 – Secteur d'Orléans



Montargis



Montargis